第5回 神戸・六甲山 ツーデーウオーク コースマップ

1日目 2014. 5/24(土) 25(日)

お楽しみ抽選番号

記念品

参加者の皆様へ

携行品
歩きやすい服装、お弁当、飲み物、雨具、救急薬品、健康保険証など。

参加条件
元気な方であれば、どなたでも参加できます。ただし、健康状態のすぐれない方は参加をお控えください。ご自分の体力、体調をチェックされたうえでご参加ください。

免責事項
当大会では応急処置および受付時に加入した傷害保険以外の責には応じかねます。

注意事項 ●自然や施設は大切に…ゴミは各自で持ち帰りましょう。●タバコの火の始末は確実にお願いします。●係員の指示および注意事項は必ず守ってください。身体の異常などが起こった場合は近くの係員または参加者にご連絡ください。●交通ルールを守り、事故のないよう十分注意してください。車道を歩く際は、一列で歩いてください。●六甲山カンツリーハウスへの入園時にはゼッケンを提示してください。●開催出場中の報道機関の取材や主催者の写真撮影による一般広報、広告媒体への掲載権は主催者に帰属します。※天候によりコースを変更する場合があります。

緊急連絡先 **080-8473-8518**
※上記番号は当大会(24・25日)を過ぎると連絡できません。
または078-891-0366(六甲山カンツリーハウス)

名前 | 年齢 | 血液型

住所

■TEL ( ) -

ゴール **Aコース** 六甲山カンツリーハウス
お楽しみ抽選会12時～(予定)

この建物の下がゴール!

六甲ガーデンテラス



車道横断注意

カンツリーハウス

P横に出る

石切道の案内板

サンセットドライブウェイ

16

六甲オルゴールミュージアム

六甲高山植物園

六甲山記念碑台

神戸ゴルフ倶楽部

甑筆池

クラブハウス

車道横断注意

みよし観音

六甲山ホテル

六甲山局

六甲山小

ゴルフ場のフェンス沿いに進む

車道合流

丁字ヶ辻

三国池

六甲ガーデンテラス

ビューポイント

高低図:Cコース(約4km)

Cコース ゴール 六甲山カンツリーハウス
お楽しみ抽選会12時～(予定)

Bコース スタート ゴール
距離 約8.5km
六甲山カンツリーハウス
お楽しみ抽選会12時～(予定)

みよし観音

ビューポイント

石段上る

石切道

車道横断注意

八代池

中央池

スポーツ広場

カンツリーハウス

車道横断注意

六甲高山植物園

雲ヶ岩

六甲比女大神

広場の右側を上っていく

3回ハシゴ上る 足元要注意 ゆっくりと

車道に合流

ゴルフ場に沿って進む

心経岩

ポンプ場

新池

六甲オルゴールミュージアム

クラブハウス

神戸ゴルフ倶楽部

車道横断注意

ゴルフ場に沿って進む

甑筆池

車道横断注意

上りつづく

空池

緑色の道を進む

六甲山小

つば池

Bコース

駐車場の奥の階段下り 左へ進む

Cコース スタート
距離 約4km
天覧台(六甲ケーブル山上駅)

フェンスを開けて進む

Cコース

フェンスを開けて進む



ノースロード分岐 大きな案内板を左へ進む

右の木製階段下る

六甲山記念碑台

木々の間から山並が見える

ノースロード

六甲山局

左に駐車場、右にトイレ

道標・案内板が多いのでわかりやすい

右に下る

池

六甲山ホテル

突きあたり舗装路を右へ進む

西六甲ドライブウェイ

昼食ポイント

六甲山記念碑台

茶色の建物

シュラインロード

神社

食料品店

ダイヤモンドポイント 見晴らし良好

休憩ポイント

短い石段下る

ノースロード

車に注意しながら進む

短い板橋を5ヶ所通る 沢の音も聞こえる

丁字ヶ辻

車道横断注意

突きあたりを右へ進む

ゆるやかな上り

まっすぐ丁字ヶ辻方面へ進む ゆるやかな上り

家

配水場

下り

休憩所

広場の左奥から細い笹道を進む

三国岩

民家

三国池

休憩所



三国池

休憩ポイント

車道横断注意

高低図:Bコース(約8.5km)

昼食ポイント

説明板の前をまっすぐ進む

飛び石を渡り左へ進む

「森づくり」の説明板の先を右へ進む

笹道～沢沿い～笹道へと進む

穂高湖

市立自然の家

バス停の向い側の階段上る車道横断注意

石標

直進する(徳川道)

摩耶別山

階段上って向い側の階段下る

右の「徳川道」へ進む

徳川道・シェール道 山田道

黄蓮谷分岐点(道標あり)

森林植物園

堰堤工事中のため迂回する

板橋を渡り右へ進む

砂防ダム建設中

飛び石を過ぎて右へ進む

広い河原 木の橋や飛び石あり

沢渡りの多いトウエンティクロス

広場の先 右の細道を下る

高雄山砂防堰堤

このあたりから沢渡りあり 足元注意

飛び石を歩いて沢を渡る 左の大きな石が目印

道標と電柱あり 階段上る

桜茶屋

市ケ原(広い河原)

世継山

ハーブ園山頂

神戸布引ハーブ園

紅葉の茶屋

風の丘中間

水天宮

布引貯水池

急な階段上る

布引の滝

布引公園

神戸布引ロープウェイ

上にロープウェイ

見晴らし展望台

布引貯水池(ダム湖100選)

新神戸駅

山陽新幹線

ハーブ園山麓

駅の下を進む

至梅田

阪急神戸線

Aコース スタート
距離 約16km
生田川公園

JR・三ノ宮駅

阪急・神戸三宮駅

高低図:Aコース(約16km)

第5回 神戸・六甲山 ツーデーウオーク コースマップ

2日目
2014. 5/25(日)
24(土)

お楽しみ抽選番号

記念品

参加者の皆様へ

携行品
歩きやすい服装、お弁当、飲み物、雨具、救急薬品、健康保険証など。

参加条件
元気な方であれば、どなたでも参加できます。ただし、健康状態のすぐれない方は参加をお控えください。ご自分の体力、体調をチェックされたうえでご参加ください。

免責事項
当大会では応急処置および受付時に加入した傷害保険以外の責には応じかねます。

注意事項 ●自然や施設は大切に…ゴミは各自で持ち帰りましょう。●タバコの火の始末は確実にお願いします。●係員の指示および注意事項は必ず守ってください。身体の異常などが起こった場合は近くの係員または参加者にご連絡ください。●交通ルールを守り、事故のないよう十分注意してください。車道を歩く際は、一列で歩いてください。●六甲山カンツリーハウスへの入園時にはゼッケンを提示してください。●開催出場中の報道機関の取材や主催者の写真撮影による一般広報、広告媒体への掲載権は主催者に帰属します。※天候によりコースを変更する場合があります。

緊急連絡先 **080-8473-8518**
※上記番号は当大会(24・25日)を過ぎると連絡できません。
または**078-891-0366**(六甲山カンツリーハウス)

名前　年齢　血液型

住所

■TEL (　　)　　-

ゴール **Fコース** 六甲山カンツリーハウス
お楽しみ抽選会12時～(予定)

六甲ガーデンテラス

正面の駐車場を右に進む

林の中を上っていく
車道横断注意

車道横断注意

みよし観音

Fコース スタート
距離 約2.5km
天覧台(六甲ケーブル山上駅)

高低図：Fコース(約2.5km)

昼食ポイント

高低図：Eコース(約7km)

ここでUターン
(往)コースを(復)コースで
ゴールに向かう

車道に合流 左に上る

車道横断注意

車道に合流

車道横断注意

車道横断注意

車道横断注意

極楽茶屋跡手前

車道横断注意

下って舗装路を左へ進み
この案内板を右へ下る

大きな表示板が
見えたら
右へ進む

何本もの電波塔が
見えたら、
もうすぐゴール

見晴らしの塔

Eコース スタート ゴール
距離 約7km
六甲山カンツリーハウス
お楽しみ抽選会12時～(予定)

Eコースは
車道横断が多いので
要注意
してください!!

ゴール会場

ゴール **Dコース** 六甲山カンツリーハウス
お楽しみ抽選会12時～(予定)

昼食ポイント

六甲ガーデンテラスのビューポイント

六甲ガーデンテラス

石切道の案内板がみえたら
階段を右に上る

大きな石が
ところどころに…

道標を
目印に進む



数ヶ所展望の良い所も

高低図：Dコース(約8km)

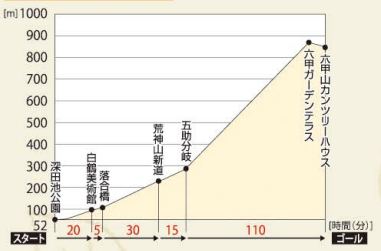

左方向の石切道に進む
(道標あり)

行き止まり

石段上ってコンクリートの
広い道に出る
(右上の方向に石がいっぱい)

マイペースでゆっくり上ろう
ベンチでひと休み

五助分岐
Uターンの感じで石段上る

石段上れば
広い平坦な道に出る

荒神山新道
左の小道を上って行く
(道標あり)

左にすすむ

白鶴美術館

マンション下
このコース最後の
飲料自動販売機